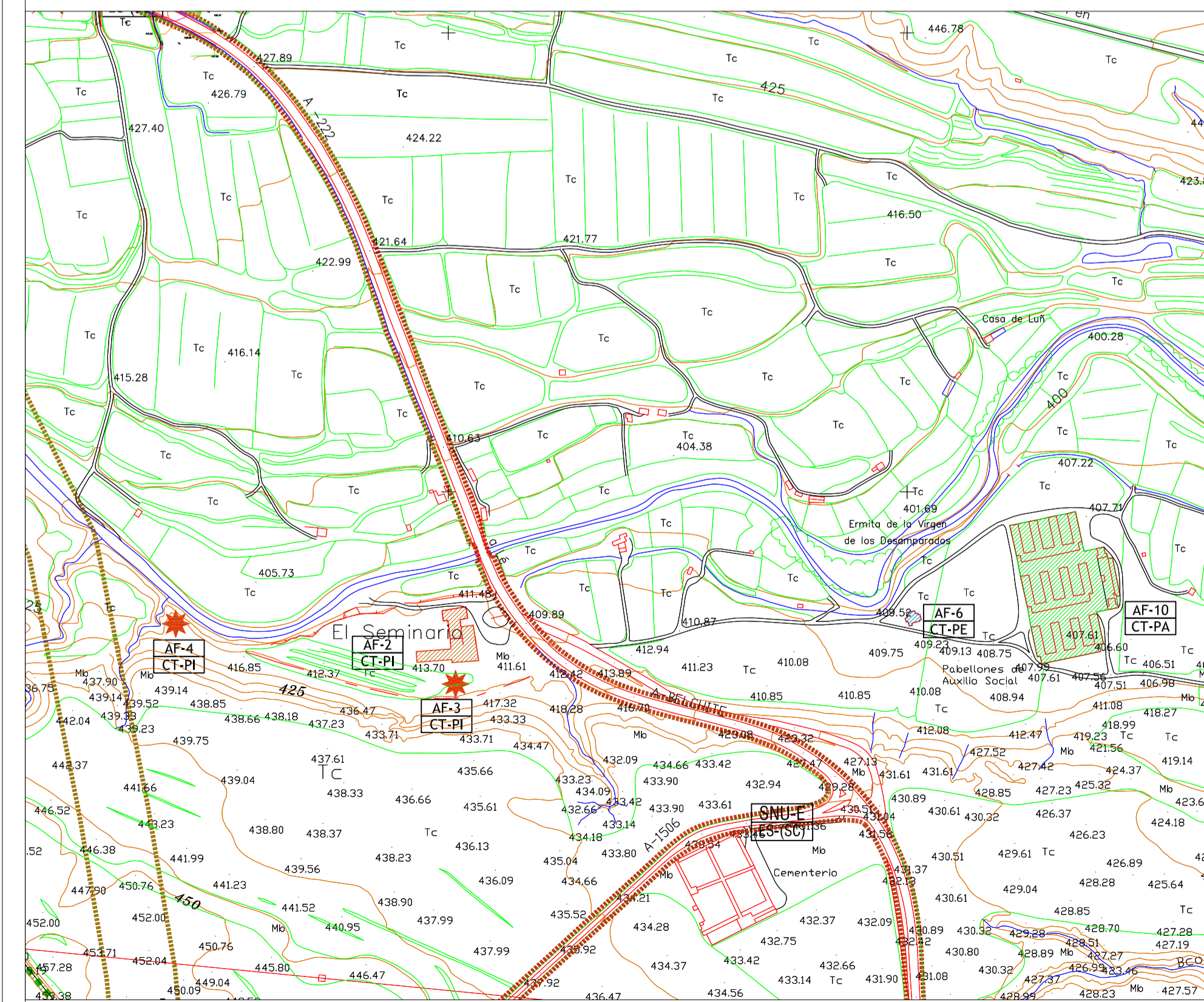
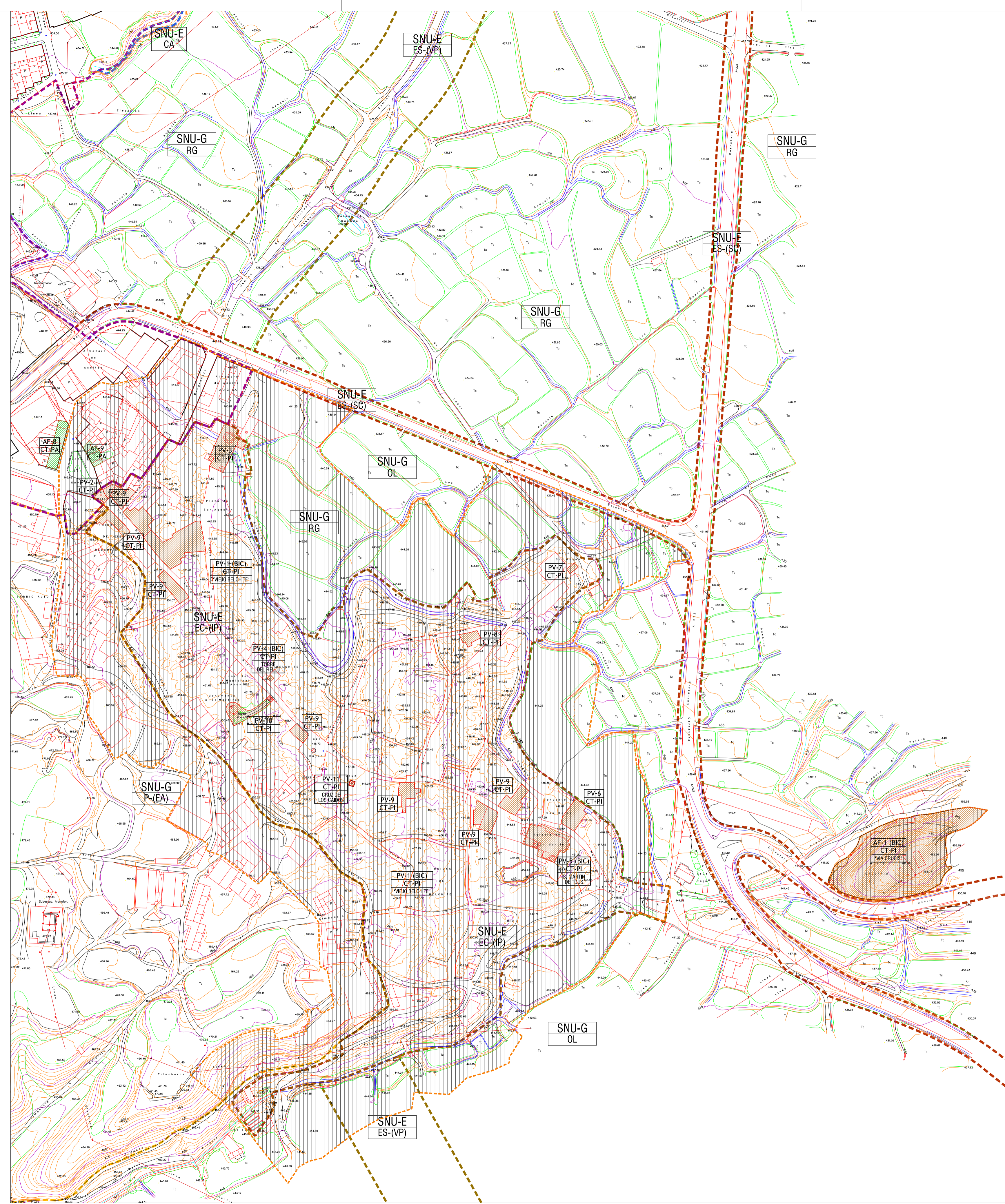


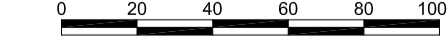
ENTORNO SANTUARIO VIRGEN DEL PUEYO
Escala: 1/5.000



AFUERAS - SURESTE DE BELCHITE
Escala: 1/5.000



PUEBLO VIEJO
Escala: 1/2.000

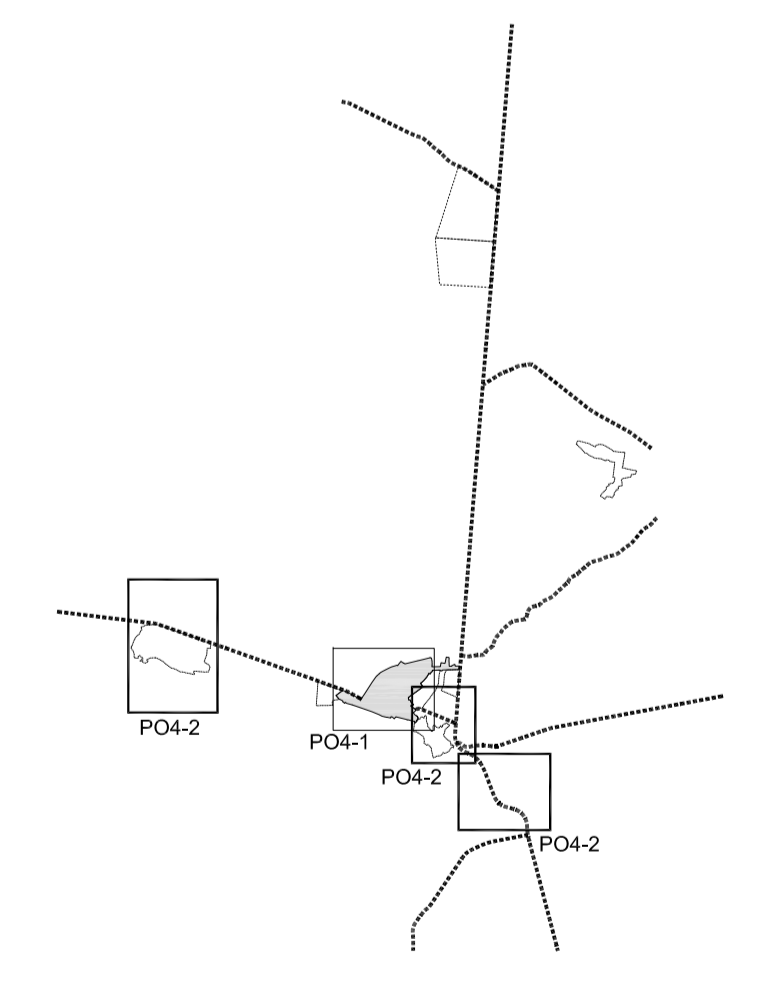


SUELO URBANO	
	SU-C
	SU-NC
	ALINEACION EXISTENTE
	ALINEACION NUEVA

SUELO URBANIZABLE Y NO URBANIZABLE	
	SUZ-D
	SNU-G / P(EA)
	SNU-G / SIH
	SNU-E / EC(IP)
	SNU-E / EC(YC)
	SNU-E / ES(SC)
	SNU-E / ES(VP)

CATALOGOS	
	BIC BIEN DE INTERES CULTURAL
	BIC BIEN DE INTERES CULTURAL DELIMITACION YACIMIENTO
	BCA BIEN CATALOGADO DEL PATRIMONIO CULTURAL ARAGONES
	CT-PI PROTECCION INTEGRAL
	CT-PI
	CT-PE PROTECCION ESTRUCTURAL
	CT-PA PROTECCION AMBIENTAL

ACRONIMOS	
SU-C	SUELO URBANO - CONSOLIDADO
SU-NC	SUELO URBANO - NO CONSOLIDADO
SUZ-D	SUELO URBANIZABLE - DELIMITADO
SNU-G / CO	SUELO NO URBANIZABLE - GENERICO (COMUN)
SNU-G / P (EA)	SUELO NO URBANIZABLE - GENERICO PROTECCION ECOSISTEMA AGRARIO (EDIFICACIONES AGRICOLAS)
SNU-G / RG	SUELO NO URBANIZABLE - GENERICO (REGADAO)
SNU-G / SIH	SUELO NO URBANIZABLE - GENERICO (SISTEMA DE INFRAESTRUCTURAS HIDRAULICAS)
SNU-G / OL	SUELO NO URBANIZABLE - GENERICO (PASAJES OLECCIAS)
SNU-E / EC (IP)	SUELO NO URBANIZABLE - ESPECIAL (PROTECCION PATRIMONIO CULTURAL)
SNU-E / ES (SC)	SUELO NO URBANIZABLE - ESPECIAL (SISTEMA DE COMUNICACIONES)
SNU-E / ES (VP)	SUELO NO URBANIZABLE - ESPECIAL (VIAS PECUARIAS)
SNU-E / EC (YC)	SUELO NO URBANIZABLE - ESPECIAL (YACIMIENTOS ARQUEOLOGICOS)
NB	NUEVO BELCHITE
PV	PUEBLO VIEJO
AF	AFUERAS



50045PGOUNBELCHITE
PLAN GENERAL DE ORDENACION URBANA DE BELCHITE
 - DOCUMENTO REFUNDIDO -
 AYUNTAMIENTO DE BELCHITE
 PLAZA DEL AYUNTAMIENTO, 1 - 50130 BELCHITE (ZARAGOZA)
 BELCHITE - PUEBLO VIEJO Y ENTORNO SANTUARIO VIRGEN DEL PUEYO
 PLANO DE ORDENACION CATALOGO
PO4-2

EQUIPO REDACTOR:
 J.A. LORENTE Y Asociados,
 arquitectura y urbanismo, S.L.P.
 [Logo]